

K. CIUDAD DE MÉXICO

Reportan actividad ilegal

Clausuran plaza china de Izazaga

Cierra el Invea las operaciones de más de 600 locales comerciales

EDUARDO CEDILLO

La gran plaza comercial "México Mart", de Izazaga 89, en la que se comercializaban productos provenientes de China, fue cerrada y clausurada por el Instituto de Verificación Administrativa (Invea) del Gobierno capitalino.

En la acción participaron 36 servidores públicos del Invea, especializados en Funciones de Verificación, 95 oficiales de la Secretaría de Seguridad de la CDMX y representantes de las secretarías de Gobierno, de Desarrollo Urbano, de Gestión Integral de Riesgos y Protección Civil, además de la Autoridad del Centro Histórico.

"Este 11 de julio, el Instituto de Verificación clausuró un inmueble en la Alcaldía Cuauhtémoc, donde se comercializaban diversos productos, debido a que no contaban con la documentación correspondiente para acreditar los trabajos que ahí se realizan", indicó el Invea en una comunicación pública.

El Jefe de Gobierno, Martí Batres, tuiteó que la medida contra el centro comercial fue "por violar disposiciones legales", que no precisó.

El complejo comercial es una de las cuatro megaplazas que, después de la pandemia, se instalaron en un área de un kilómetro cuadrado para dominar el comercio del Centro Histórico, con productos importados, pero cuya venta era cuestionada por comerciantes formales, pues consideraban que evadía impuestos.

Grupo REFORMA documentó el modus operandi de los comerciantes asiáticos que controlan no sólo la importación de mercancías sino su distribución, transporte y venta con evasiones legales.

La plaza clausurada ayer consta de 16 pisos repletos de tiendas. La mayoría de los empleados son migrantes centroamericanos o sudamericanos y los administradores son de origen chino.

Cada día, cientos de toneladas de mercancía eran ingresadas por la calle Nezahualcóyotl 120, por "diableros" que acarreaban cajas de tráileres que se estacionan en

la Colonia Obrera.

Junto con las 4 megaplazas, al menos 13 calles del Primer Cuadro suman 17 edificios y cientos de negocios que ahora han sido convertidos en bodegas y lugares para venta de artículos chinos que entran al País masivamente.

El 18 de junio, el Gobierno capitalino admitió las afectaciones por el crecimiento de este negocio que opera en la informalidad.

Para trabajadores de la plaza el cierre de inmueble no fue una sorpresa, pues reconocen que ninguno de los comercios cuenta con documentación que avale su funcionamiento.





El Instituto de Verificación Administrativa (Invea) clausuró ayer la plaza "México Mart" de 16 pisos.

IZAZAGA 89: SIN PERMISOS

Las autoridades suspendieron las actividades de la Plaza, luego de verificar que operaban sin permisos; empleados reconocen que hasta 80 por ciento de los locales trabajaban sin dichos documentos; en el CH persisten, al menos, cuatro establecimientos similares

EDUARDO CEDILLO

Para los comerciantes y trabajadores de la Plaza de Izazaga 89, la clausura que se llevó a cabo ayer, tras verificarse que el inmueble carecía de permisos para operar, no fue ninguna sorpresa.

En junio, REFORMA publicó que el complejo comercial era una de las cuatro macroplazas que, después de la pandemia, se instalaron en un área de un kilómetro cuadrado para dominar el comercio del Centro Histórico.

Al menos 13 calles del Primer Cuadro suman 17 edificios y cientos de negocios que, poco a poco, fueron convertidos en bodegas y plazas para venta de artículos chinos que entran al País masivamente, aprovechando vacíos legales.

Ayer, las autoridades capitalinas, encabezadas por el Instituto de Verificación Administrativa (Invea), arribaron al inmueble de 16 pisos, y con 40 locales en cada uno, alrededor de las 12:30 horas, con la intención de revisar el inmueble.

Tras esta fue realizado el cierre.

Los accesos quedaron bloqueados y tapizados con los sellos de clausura.

“(La clausura se realizó) debido a que no cuentan con la documentación correspondiente para acreditar los trabajos que realizan”, detalló el Invea en un comunicado.

“Dicha diligencia se ejecutó alrededor de las 12:30 horas, con la participación de 36 personas servidoras públicas del Personal Especializado en Funciones de Verificación del Invea y 95 elementos



de la Secretaría de Seguridad Ciudadana, así como con el apoyo de las Secretarías de Gobierno, de Desarrollo Urbano y Vivienda y de Gestión Integral de Riesgos y Protección Civil, además de la Autoridad del Centro Histórico”.

El operativo obligó a que los comerciantes de la plaza tuvieran que salir a calle.

Únicamente algunos trabajadores de seguridad permanecieron adentro, según informó uno de los trabajadores.

Empleados reconocen que ninguno de los comercios cuenta con documentación que avale su funcionamiento.

“El 80 por ciento de los locatarios no tienen papeles, tienen que cerrar siempre que viene Hacienda. La plaza se vuelve casi casi como si hubiera un saqueo”, afirmó Raúl, quien trabaja como “diablero” en el lugar.

Tras el operativo de las autoridades, las calles aledañas estaban llenas de “diablos” y las entradas de clientes que miraban con decepción la clausura.

“Veníamos a comprar cositas de papelería ‘kawaii’, somos tianguistas, ya revendemos todo lo de aquí de las plazas chinas en el tianguis. Nosotros venimos de Neza. Nos gusta por los precios, aunque sean chinos, los precios y, también, porque hay varios artículos que son los de novedad (es lo que más venden)”, afirmó Guadalupe Aguilar, compradora en la plaza.

En el lugar, se ofertan más de 10 mil tipos de productos.

Los artículos se venden al mayoreo, en efectivo y sin factura o comprobante de por medio.

Algunos de los clientes optaron por avanzar a una de las otras tres plazas que se ubican sobre Izazaga y las cuales mantuvieron su operación regular.

El 18 de junio, el Gobierno capitalino reconoció las afectaciones por el crecimiento de estos negocios

que operan en la informalidad y aseguró que se realizaría un diagnóstico para evaluar sus dimensiones.

Ayer, el Jefe de Gobierno,

Martí Batres, aseguró, a través de su cuenta de X, que el inmueble violaba diversas disposiciones, aunque sin dar mayores detalles.





DESPLIEGUE. La plaza Mexico Mart fue clausurada por las autoridades, alrededor de las 12:30 horas.





La plaza de Izazaga 89 era la de mayores dimensiones; sin embargo, al menos otras cuatro operan en la zona.




EL PERSONAL

Los administradores y gerentes de las tiendas son, en su mayoría, de nacionalidad china y entre sus empleados hay personas migrantes.



Alrededor del edificio, ubicado en Izazaga 98, cargadores se movilizaban con productos de origen chino.






■ El establecimiento cuenta con 16 pisos.



■ En la plaza se ofertan más de 10 mil tipos de productos.



■ La llegada de mercancía era constante.



■ La mercancía es descargada en la Colonia Obrera.



LIMPIAN, CIERRAN DUCTO Y SIGUE OLOR

IVÁN SOSA

Aún con las labores de limpieza, las inspecciones de explosividad y la clausura de una vivienda con reporte de ordeña, el olor a combustible persiste en las colonias aledañas al Aeropuerto Internacional de la Ciudad de México.

Ayer, personal de Pemex y de Bomberos de Nezahualcóyotl realizó trabajos de limpieza en la Colonia Ciudad Lago, en los límites de la Alcaldía Gustavo A. Madero y el municipio mexiquense de Nezahualcóyotl.

“Han venido a limpiar muchas veces, vienen los camiones de desazolve. Se han hecho protestas y lo último que nos prometieron fue que van a reconstruir el gasoducto, pero sigue oliendo, en unas alcantarillas más que en otras”, reclamó la vecina Fabiola Garzón.

El personal revisa diariamente tramos del drenaje, miden la explosividad y aplican jabón en los ductos.

El miércoles, vecinos bloquearon el paso del tren que recorre la zona, ante el temor de que un chispazo provocara algún incendio o explosión de una sustancia aceitosa que brotó de una alcantarilla.

“Después de que paramos el tren, para evitar un chispazo que causara otro incendio en la Vía Tapo, vinieron de la Fiscalía del Estado de México. Tomaron muchas muestras del drenaje, sólo ellos saben qué encontraron, no nos informan nada”, reclamó la residente Isabel Sierra.

El coordinador general de Protección Civil del Estado de México, Adrián Hernández, reconoció ayer que continúa el olor de un compuesto que se desconoce con certeza qué es.

“Limpiamos todas las calles de Ciudad Lago que nos dijeron, sólo en esta calle de Cuatro Millones todavía tiene olores. Van a venir nuestros equipos y las unidades de Pemex”, dijo.

Elementos de la Guardia Nacional, policías del Estado de México y cuadrillas de trabajadores de la Ciudad acuden a la zona todos los días, ante las quejas de los vecinos.

CIUDAD 4



Una vivienda ubicada en la esquina de las calles 699 y 604, en Ciudad Lago, fue asegurada por una toma ilegal de combustible.



Personal de Pemex y de Bomberos continuó ayer con las labores de limpieza en el drenaje de la Colonia Ciudad Lago.



Exigen con mantas el cambio de ductos en cinco colonias

Preocupa a vecinos que el olor no ceda

Aseguran que tufo a combustible llega también de llaves del agua potable

IVÁN SOSA

Al interior de las casas de la Colonia Ciudad Lago, Municipio de Nezahualcóyotl, situada en el límite con la Alcaldía Gustavo A. Madero, el olor a combustible se desprende de las coladeras y, aseguran, también al abrir las llaves del agua.

“Hace muchos años, por aquí pasaban los postes con señalamientos de un gasoducto, los mismos huachicoleros los habrán quitado, el olor sale de las coladeras de la calle y de adentro de la casa, dicen que no hay ducto aquí, pero sí hay”, expuso la vecina Margarita Olivera.

Habita en una casa situada a unos 100 metros de las viviendas que, junto a las vías del tren, se incendiaron el lunes 1 de julio. Los habitantes afectados lo atribuyeron a hidrocarburos que brotaron del drenaje.

“Unos días antes, el viernes 28 de junio, hubo otro incendio en la puerta 5 del Aeropuerto, aquí sobre la Vía Tapo, junto a las vías, se lo atribuyeron a la volcadura de una pipa, pero fue en el piso y ahí sólo pudo ser combustible. Van dos incendios, no uno”, comentó Olivera.

La vecina Araceli Rosal explicó que durante años han vivido con el ruido de los aviones que despegan sobre sus casas y del tren que circula diario por las vías ubicadas a unos metros.

“Antes nomás era el ruido. Desde que apareció esto del

huachicol, vivimos en zozobra, sale uno a trabajar y no se sabe si al regresar la casa se incendió”, mencionó Rosal.

El mismo día del primer incendio, el viernes 28 de junio, las vecinas reportaron que al abrir las llaves del agua potable dentro de la casa surgió un olor a combustible.

“Ahora no ha oído, por la razón que no está llegando agua por la llave; tenemos agua porque nos vino a llenar el tinaco una pipa, cuando llegue agua por la llave sabremos si viene con olor”, expuso Rosal.

Camiones con equipo de desazolve acudieron ayer a las calles de Ciudad Lago, adjuntas a Vía Tapo y las vías del tren, para drenar la red de desagüe.

“Limpiamos todas las calles y ya no huele, salvo aquí en 4 Millones, va a venir un vector de nosotros y equipo de Petróleos Mexicanos para seguir limpiando”, reconoció ante los vecinos el coordinador general de Protección Civil del Estado de México, Adrián Hernández.

“¿Por qué no trae el medidor del diablo, para que sepamos si hay una fuga de combustible que llega hasta acá?”, pidieron vecinos, en referencia a un equipo de monitoreo que personal de Pemex ha introducido una y otra vez en tuberías para detectar tomas clandestinas.

Los colonos solicitaron nuevamente abrir la tapa de la red de agua potable, que

pasa bajo la Calle 4 Millones, en esquina con Vía Tapo, para que los equipos hidroneumáticos volvieran a limpiar.

De acuerdo con el Ayuntamiento, durante el operativo para remover el olor a

combustible, se lavaron 10 coladeras pluviales y 15 centrales, así como 950 metros lineales por 15 de ancho de tuberías y 14 mil 250 metros cuadrados de superficie.

Mantas con la petición

de cambio o cierre de ductos fueron desplegadas en las colonias contiguas de CTM Aragón, Cuchilla del Tesoro, Narciso Bassols y Ciudad Lago.

“Dicen que ya anunciaron que van a cambiar los ductos, pero sólo estamos esperando la próxima lluvia, para ver si nos vuelve a mandar combustibles”, estimó la vecina Yuriria Manzano.

CON INFORMACIÓN DE ALEJANDRO LEÓN



**Margarita Olivera,
vecina**

Por aquí pasaban los postes con señalamientos de un gasoducto, los mismos huachicoleros los habrán quitado, el olor sale de las coladeras de la calle y de adentro de la casa”.

**Araceli Rosal,
vecina**

Antes nomás era el ruido (de los aviones y el tren). Desde que apareció esto del huachicol, vivimos en zozobra, sale uno a trabajar y no se sabe si al regresar la casa se incendió”.

**Yuriria Manzano,
vecina**

Dicen que ya anunciaron que van a cambiar los ductos, pero sólo estamos esperando la próxima lluvia, para ver si nos vuelve a mandar combustibles”.

Exigen soluciones

Las alertas por la ordeña de un ductos de combustible suman varios meses en la Alcaldía Gustavo A. Madero y la zona limítrofe con Nezahualcóyotl. Vecinos exigen a las autoridades remediar la situación.

ENERO. Vecinos de la Colonia Narciso Bassols detectaron un olor a combustible, pero señalan que sólo era perceptible durante las tardes.

FEBRERO. El 27 de febrero, personal de Pemex encuentra una toma clandestina en Avenida 604, Colonia CTM Aragón. Servicios de emergencia dicen que el derrame está bajo control.

MARZO. Debido a que habitantes de la Colonia Narciso Bassols alertaron el 12 de marzo sobre fuerte olor a combustible, Pemex acudió a revisar una fuga.

ABRIL. Se detecta una toma clandestina en Avenida 699 esquina con la Calle 706-A, Narciso Bassols y otras más en Calle 11 y Las Torres, en Colonia Campestre Guadalupeana, Edomex.

MAYO. Ubican otra toma clandestina en Tepatitlán esquina con Técpán de Galeana, San Felipe de Jesús Norte, en la GAM. Se registra una fuga de turbosina. Pemex perfora y reporta corrosión de un ducto en Oriente 16, Ciudad Lago, Edomex.

ABRIL. Se detecta una toma clandestina en Avenida 699 esquina con la Calle 706-A, Narciso Bassols y otras más en Calle 11 y Las Torres, en Colonia Campestre Guadalupeana, Edomex.

JUNIO. Vecinos se organizan y cierran Avenida 602, el 11 de junio, ante fuerte olor a combustible. La Secretaría de Gestión Integral de Riesgos y Protección Civil (SGIRPC) informa el 13 de junio a vecinos que el olor a combustible en alcantarillas de Cuchilla de Tesoro se debe a la ordeña de turbosina. Autoridades extienden a Nezahualcóyotl el operativo para detectar tomas ilegales el 15 de junio.




AYER. Se cumplen 6 meses de que vecinos de Cuchilla del Tesoro y Ciudad Lago reportaron el olor a combustible; aún no hay soluciones.





2 DE JULIO. Un incendio consumió 30 viviendas a 600 metros de un ducto de Pemex que distribuye turbosina al AICM, en la GAM. Autoridades capitalinas impidieron, el 8 de julio, el paso a vecinos a una reunión informativa sobre las acciones contra la extracción ilegal de combustibles. Vecinos de Ciudad Lago y Cuchilla del Tesoro realizan un bloqueo el 10 de julio; acusan un fuerte olor a combustible.



23 DE JUNIO. Protección Civil da a conocer que el olor a turbosina persistirá por al menos durante quince días más. Los habitantes de Cuchilla del Tesoro, Narciso Bassols y CTM Aragón se reúnen el 24 de junio con autoridades, que trabajaban en limpieza de suelo y alcantarillado. Bomberos trabajan el 28 de junio en desazolvar residuos que se encuentran en zonas encharcadas en Vía Tapo.



17 DE JUNIO. Myriam Urzúa, titular de SGIRPC, sostiene una primera reunión con vecinos de la GAM.



■ "Ductos Pemex", se lee en postes sobre la Avenida 604, Colonia Narciso Bassols, afectada por la ordeña de combustible.



■ Bomberos participaron ayer en las labores de limpieza que se realizaron con jabón en alcantarillas en Ciudad Lago, en Neza.



■ Vecinos de Ciudad Lago perdieron sus casas tras un incendio por derrame de combustible. Desde entonces, no tienen agua.





■ Pese a las exhaustivas limpiezas que personal de Pemex ha realizado en el alcantarillado, el olor a combustible persiste en colonias de Gustavo A. Madero y Nezahualcóyotl.



■ Con lonas, vecinos piden el cambio o cierre de ductos en cinco colonias; olor a combustible sigue en alcantarillas.



BUSCAN DAR MÁS ACCESO A CASAS EN RENTA

El Gobierno de la CDMX busca ampliar a 35 años el límite etario para quienes puedan acceder al programa piloto a través del cual se rentarán 150 departamentos que se construirán en la colonia Doctores.

| METRÓPOLI | A18

Analizan ampliar a 35 años edad de acceso a programa de vivienda

Dependencias trabajan en las reglas de operación de estrategia piloto; inmueble se ubicará en un predio que era estacionamiento: Seduvi

ALBERTO ACOSTA

—metropoli@eluniversal.com.n

La Secretaría de Desarrollo Urbano y Vivienda (Seduvi), el Instituto de Vivienda (Invi), Servicios Metropolitanos (Servimex) y grupos de la sociedad civil trabajan en la definición de las reglas de operación del programa piloto de vivienda social en renta para jóvenes. Como parte de los requisitos, analizan ampliar a 35 años el límite de edad de los beneficiarios, indicó el titular de la Seduvi, Inti Muñoz.

“El rango de edad de lo que se define como juventud, de acuerdo con los parámetros internacionales de la política pública, la demografía y los programas sociales, incluso las Naciones Unidas lo tienen definido en esos términos, es de los 18 a los 29 años; sin embargo, estamos analizando en una última etapa el detalle sobre eso. Hay algunos planteamientos para que pudiera ser un poquito más, (...) que pudiera llegar hasta los 35 años”, dijo a EL UNIVERSAL.

El 18 de junio, las autoridades anunciaron este programa piloto, mediante el cual, con una inver-

sión de 147 millones de pesos, se prevé construir en la colonia Doctores un inmueble con 150 viviendas de interés social, para que jóvenes de 18 a 29 años puedan pagar entre 2 mil 500 y 5 mil pesos mensuales de renta, ya que la administración de esos espacios estaría a cargo del gobierno central, a través de Servimex y el Invi.

El inmueble será construido en un predio del gobierno ubicado en la calle Doctor Lavista que hasta hace unas semanas funcionaba como estacionamiento, el cual no requerirá de ningún tipo de demolición para ser liberado, sólo del retiro de algunos elementos instalados por el concesionario que lo utilizaba, detalló Muñoz.

Se prevé que el programa piloto comience a operar en un año, una vez que quede construido el edificio, y para elaborar el padrón de las personas inquilinas, el gobierno local emitirá una convocatoria abierta dirigida a jóvenes, estudiantes y trabajadores con ingresos de uno a dos salarios mínimos y sean residentes de la Ciudad de México.

“La publicación en la *Gaceta Ofi-*

cial [prevista para julio] va a incluir una convocatoria pública. Va a ser un programa abierto. Habrá seguramente una plataforma para inscribirse, y un criterio de asignación será que cumplan con los requisitos y que el que llegue primero será el primero en derecho. Primero en tiempo, primero en derecho”, insistió Muñoz, quien consideró que otro criterio que deberá contemplarse es la equidad de género.

“La intención es que este mes estemos publicando el acuerdo, e idealmente también haciendo los primeros trabajos en el predio, a la par de que se desarrolle el proyecto arquitectónico, que se llevará a cabo con recursos de Servimex”, concluyó el secretario. ●



INTI MUÑOZ

Titular de la Seduvi

"El rango de edad de lo que se define como juventud (...) es de los 18 a 29 años; sin embargo, estamos analizando en una última etapa el detalle sobre eso"




GABRIEL PANO. EL UNIVERSAL

Inti Muñoz dijo que la asignación de viviendas en renta respetará el orden en el que se registren los jóvenes.



FOTOS: ESPECIAL



Provocan incendios en suelo de conservación para facilitar invasiones

● “Quisieron quemarnos los bosques”, afirman autoridades

● Personas en motocicleta o a caballo propician conflagraciones

● Los ilícitos se incrementaron durante el proceso electoral, aseguran

● También hay un uso político con la finalidad de afectar al gobierno

ÁNGEL BOLAÑOS / P 31

FUERON PROVOCADOS MÁS DE MIL

Con incendios forestales se buscó dañar al gobierno, denuncia Columba López

Personas en moto o a caballo actuaron durante el periodo electoral // Propiciar invasiones, otro de los propósitos, dice la titular de la Corenadr

ÁNGEL BOLAÑOS SÁNCHEZ

En el periodo electoral se incrementó la presión sobre el suelo de conservación mediante incendios provocados por personas en motocicleta o a caballo con el propósito de propiciar invasiones, pero también con la intención de hacer un uso político en contra del gobierno de la ciudad, señaló la directora de la Comisión de Recursos Naturales y Desarrollo Rural (Corenadr), Columba López Gutiérrez.

Refirió que sólo en este lapso “nos provocaron más de mil incendios” que afectaron un área de 3 mil 87 hectáreas, cuando el promedio anual es de poco menos de 900 conflagraciones.

Indicó que con esto se pretendió atacar las capacidades del gobierno de la ciudad en la atención de los incendios forestales en plena campaña política, pero lograron lo contrario al demostrar la eficacia de las estrategias y la capacitación que

comenzó a implementarse al inicio del gobierno de la hoy virtual presidenta electa, Claudia Sheinbaum.

La ciudad, apuntó, mantiene tres primeros lugares nacionales: es la más rápida en detección de columnas de humo, con un promedio de cinco minutos, contra la media nacional de una hora y un minuto; el segundo lugar en llegar al punto de la conflagración en 44 minutos, ante el promedio nacional de tres horas y 54 minutos, y otro primer lugar con el menor tiempo de duración de los incendios, con tres horas y 38 minutos, frente a la media en el país de 32 horas y 56 minutos, y es, en consecuencia, la entidad con menor superficie afectada.

“En el proceso electoral quisieron incendiarnos los bosques”, acusó durante la conmemoración del Día Nacional del Combatiente de Incendios Forestales”.

Ningún deceso

Puntualizó que lo más importante es que “no hemos tenido en esta administración ningún deceso en el combate de incendios forestales.

Refirió en su mensaje que se debió alcanzar un acuerdo con los representantes de los núcleos agrarios para que ningún combatiente del programa Altépetl, como ocurrió también con el personal de base, tomara descansos hasta que concluyera el proceso. “Hoy ya pueden descansar, ya podemos hacerlo porque querían incendiar. Antes no queríamos hablar de esto, pero hay personas en motos, en caballos, que nos incendian y es importante decirlo porque se tienen que denunciar actos ilegales”.

Precisó que se han presentado las denuncias, pero es complicado lograr detener a los responsables porque son personas que conocen la zona y saben escabullirse.

Columba López refirió que al inicio de esta administración sólo había mil 800 brigadistas y ahora son más de 4 mil 500, entre personal de base y combatientes del programa Altépetl que pertenecen a las mismas comunidades.

Provocan incendios en suelo de conservación para facilitar invasiones



Recuperación ecológica en el Desierto de los Leones

Avistamientos hacen pensar en recuperación de la fauna silvestre CDMX

Los reportes incluyen zorros, venados cola blanca, lince, cacomixtles, zorrillos, tlacuaches, entre otros

PAG 14



Aumentan a más de 3 mil los avistamientos de fauna silvestre en el Desierto de los Leones

A través de cámaras trampa se han identificado a 36 especies diferentes: 13 mamíferos y 23 aves

Gerardo Mayoral

metropoli@cronica.com.mx

Se ha registrado un aumento en la detección de especies de fauna silvestre en el Parque Nacional Desierto de los Leones, entre el 23 de julio de 2021 y el 23 de mayo del presente año, se observaron 3 mil 647 avistamientos independientes de diversas especies a través de cámaras trampa, así lo informó la Secretaría del Medio Ambiente (Sedema) de la Ciudad de México.

Del total de los avistamientos, las cámaras trampa —que forman parte del programa de Monitoreo de la Biodiversidad en la Ciudad de México— han identificado a 36 especies diferentes: 13 mamíferos y 23 aves.

LINCES Y VENADOS DE COLA BLANCA, ENTRE LOS REGISTROS

De los mamíferos destacan 119 registros de lince americano (*Lynx rufus*), 69 de coyote (*Canis latrans*), 139 de venado cola blanca (*Odocoileus virginianus*), 84 de zorra gris (*Urocyon cinereoargenteus*), 11 de comadreja de cola larga (*Neogale frenata*), y dos de coatí (*Nasua narica*).

También existen 76 registros de mapache (*Procyon lotor*), 143 de cacomixtle norteño (*Bassariscus astutus*), 331 de



ardilla vientre rojo (*Sciurus aureogaster*), 533 de conejo (*Sylvilagus sp.*), uno de armadillo de nueve bandas (*Dasypus novemcinctus*), uno de zorrillo y uno de tlacuache norteño (*Didelphis virginiana*), una especie no registrada anteriormente en el parque.

En cuanto a las aves, se han avistado especies como la chara copetona (*Cyanocitta stelleri*), el colibrí orejas blancas (*Basilinna leucotis*), el cuervo común (*Corvus corax*), el tecolote oyamelero norteño (*Aegolius acadicus*), el rasgador cejas verdes (*Arremon virenticeps*), el carpintero de pechera común (*Colaptes auratus*), la golondrina tijereta (*Hirundo rustica*), y el pavito alas negras (*Myioborus miniatus*), entre otras.

Cabe mencionar que, hasta el 26 de octubre del año 2023, sumaban ya 2 mil 501 avistamientos de distintas especies de fauna silvestre, es decir que en tan solo siete meses se han logrado identificar a 1,596 ejemplares. En ese entonces, las cámaras trampa permitieron identificar a 34 especies diferentes: 19 de aves y 15 de mamíferos.

TAMBIÉN SE IDENTIFICARON ALGUNAS ESPECIES EN LA MARQUESA

Por otro lado, en el Parque Nacional Insurgente Miguel Hidalgo y Costilla, mejor conocido como La Marquesa, entre el 21 de julio de 2023 y el 8 de mayo de 2024, se han identificado ocho especies silvestres, entre las cuales se destacan nueve registros de venado cola blanca, nueve de cacomixtle norteño, dos de coyote, y dos de lince americano. Además, se han obtenido 26 registros de ardilla vientre rojo, 14 de conejo de monte, y uno de mapache.

MEJORAS AMBIENTALES EN EL PARQUE NACIONAL DESIERTO DE LOS LEONES

A finales del año pasado Sedema implementó diversas obras de conservación en parque del Desierto de los Leones, lo que podría haber contribuido a la aparición de estas especies.

Las acciones incluyeron la creación de presas de morillos y ramas, la colocación de cordones a curvas de nivel para la contención del suelo, la delimitación de zonas no destinadas al estacionamiento de vehículos y el cierre de rutas ciclistas con alto grado de erosión.

La instalación de este equipo especializado de fototrampeo en las Áreas Naturales Protegidas (ANP) de la Ciudad de México ha permitido monitorear la biodiversidad de manera efectiva







REAPARECE EN GOBIERNO

Clara Brugada se reunió con Martí Batres para retomar personalmente los trabajos de la transición y valorar la continuidad de los programas
CDMXP.7

ÁNGEL ORTIZ

LA JEFA DE GOBIERNO ELECTA REGRESÓ AL ANTIGUO PALACIO DEL AYUNTAMIENTO

Brugada y Batres ven continuidad de programas y nuevo gabinete

Cónclave. Luego del último encuentro celebrado el 12 de junio, los morenistas nuevamente se reunieron para valorar la agenda y pendientes

ÁNGEL ORTIZ

Clara Brugada reapareció en el Antiguo Palacio del Ayuntamiento para reunirse con Martí Batres y analizar la continuidad de los programas en el Gobierno de la Ciudad de México del próximo sexenio, así como la integración del siguiente gabinete y la transferencia armónica del poder.

A 30 días del último encuentro que sostuvieron Batres y Brugada, la jefa de Gobierno electa acudió a las que serán sus oficinas y en entrevista con **24 HORAS** adelantó que su próximo equipo de trabajo tendrá como principal eje la paridad, la experiencia y el conocimiento de los problemas y soluciones para la capital del país.

La exalcaldesa de Iztapalapa, que aún se apoyaba en un bastón, entró y salió caminando por la puerta principal, accedió a tomarse fotografías con la gente afuera del recinto de Gobierno luego del encuentro privado con el mandatario local, el cual duró más de 180 minutos, donde analizaron el tema del proceso de transición.

Al final, explicó a este diario que el cuadro ideal que busca para la integración de su gabinete debe de contar con la claridad de su proyecto, y sobre todo, dar continuidad al segundo piso de la Cuarta Transformación en la

Ciudad de México.

Cuestionada sobre los resultados de la reunión con Martí Batres, la jefa de Gobierno electa puntualizó: “Estamos justamente viendo cuáles son los temas prioritarios, definiendo los encuentros”.

Clara Brugada, quien tiene previsto iniciar la próxima semana su gira de agradecimiento por las 16 alcaldías capitalinas, aclaró que

aún se encuentra en el proceso de recuperación por la segunda intervención quirúrgica que tuvo de su cadera; sin embargo, la morenista se mostró alegre ante las personas que se acercaron a saludar y a pedirle una fotografía.

Luego de adelantar algunos de sus planes inmediatos a este diario, la próxima jefa de Gobierno y el actual mandatario local difundieron en sus cuentas de redes sociales que sostuvieron un encuentro privado.

“Avanzamos en la definición de términos clave para garantizar un proceso fluido, que asegure la continuidad de los principales programas, acciones y servicios. Sobre esos cimientos, vamos a construir el segundo piso de la transformación de nuestra gran Ciudad de México en beneficio de todas y todos sus habitantes”, puntualizó Brugada en su cuenta de “X”.

Queremos sobre todo que tengan claridad del proyecto para ejecutarlo (...) vamos a hacer un gabinete paritario, que tenga tanto experiencia como conocimiento; el cuadro ideal”

CLARA BRUGADA
Jefa de Gobierno electa





WELORTIZ

ENCUENTRO. Por más de 180 minutos, Clara Brugada y Martí Batres se reunieron en privado; al final, la jefa de Gobierno electa fue arropada por sus simpatizantes.



#Fotocívicas

REPROBADOS MANCHAN CURSOS

Casi la mitad de los infractores sancionados en la Ciudad de México con el sistema de Fotocívicas no cumplieron con la capacitación y reprobaron los cursos

POR DAVID MARTÍNEZ

@TamarizDavid

Los cursos de sensibilización y educación vial, producto de las infracciones de tránsito captadas por el sistema de Fotocívicas en la Ciudad de México (CDMX), están marcados por los incumplimientos e índices de reprobados.

El pasado 8 de julio, el especialista en movilidad y políticas públicas, Víctor Alvarado, publicó en la red social X, antes Twitter, los resultados del sistema de Fotocívicas en el sexenio 2018-2024, donde destacan las inasistencias de sancionados a cursos presenciales y los reprobados en esta modalidad y en línea.

De acuerdo con los datos publicados por el especialista, de 2019 a 2024, se realizaron 278 mil 316 cursos básicos en línea de educación vial a personas sancionadas por el sistema de Fotocívicas; sin embargo, solo fueron aprobados 157 mil 93, lo que equivale al 56 por ciento.

Asimismo, los resultados indican que se llevaron a cabo 190 mil 103 cursos intermedios de educación vial en línea, de los que 157 mil 93, 83 por ciento, fueron aprobados.

Respecto a los cursos presenciales de sensibilización, los datos obtenidos por Alvarado a través de análisis y solicitudes de informa-

ción, indican que se agendaron 63 mil 31 cursos presenciales y 39 mil 268 sí fueron cumplidos; es decir, el 62 por ciento.

Lo anterior, indica que solo en los cursos intermedios existe un alto índice de aprobados, en básicos casi la mitad ha reprobado y en los presenciales casi el 40 por ciento de los infractores no los cumplió.

Desde su aparición, las Fotocívicas han sido criticadas por organizaciones civiles y activistas en seguridad vial, debido a que, a la fecha, no han logrado reducir los accidentes y muertes por hechos de tránsito durante su funcionamiento.

¿Qué son las Fotocívicas?

En abril de 2019, las Fotocívicas entraron en vigor como la apuesta de la administración 2018-2024 para sustituir las sanciones económicas a infractores por medidas de educación vial y trabajo comunitario.

Las autoridades informaron que con dicho programa se buscaba instruir a la ciudadanía y modificar su comportamiento en lugar de

monetizar la seguridad vial de las y los capitalinos.

Las Fotocívicas funcionan a través de un sistema de puntos asignados a las placas de los automóviles, mismos que se reducen cuando se cometen faltas como usar el teléfono celular mientras se está manejando, circular a exceso de velocidad e invadir el área de espera para ciclistas y motociclistas.

También baja el puntaje de los automovilistas por invadir el paso peatonal, transportar a niños en el

asiento delantero, no respetar la luz roja del semáforo, no usar cinturón de seguridad o casco, circular en contraflujo o sentido

contrario, y dar vuelta prohibida.

Cada automóvil con placas de la CDMX cuenta con 10 puntos cada semestre, de los cuales se restan puntos por cada infracción cometida. Cuando un conductor pierde dos puntos o más, las sanciones van desde cursos de sensibilización presenciales o en línea, hasta el trabajo comunitario para recobrar su puntaje.

Por rebasar el exceso de velocidad, las autoridades pueden restar hasta cinco puntos de la matrícula dependiendo del porcentaje en el que se sobrepasó el límite. Cabe mencionar que cuando no se cumple con los cursos o el trabajo comunitario, el automóvil pierde el derecho a verificar y, por lo tanto, a verificar.

Desde 2019 solo el 56 por ciento de los cursos básicos en línea de educación vial impartidos por el sistema de Fotocívicas han sido aprobados



Oportunidad de mejora

A pesar del índice de reprobados y el incumplimiento que existe en los cursos presenciales por Fotocívicas, sigue estando por encima el número de aprobados, por lo que no se puede hablar de un fracaso, sino de que existe una oportunidad de mejora, explicó a *Reporte Índigo*, Víctor Alvarado.

“Ha sido un ejercicio democrático que se ha puesto en marcha en la actual administración y termina siendo significativo que haya un nivel de aprobación encima de la desaprobación”, subrayó el especialista.

Alvarado mencionó que, ahora que hay un proceso de transición en marcha, “sería un error dejar de impartir los cursos de sensibilización a infractores”, y agregó que se debe dar continuidad.

“Tiene que continuar con la apertura de estos esquemas para que la ciudadanía y la sociedad civil puedan cuestionar cuál es la ruta, y que de alguna manera esto, se cuantifique para poder evaluar y mejorar”, indicó.

Respecto a las mejoras que se podrían implementar, Alvarado considera que, ahora que tanto el Estado de México y la capital son gobernados por la misma corriente política e ideológica, debe haber una mayor coordinación en los mecanismos de regulación vehicular.

“El gran pendiente es que este tipo de mecanismos se hagan en

otros estados, que haya mayor coordinación, porque está de manifiesto, que si en otras entidades es más fácil pasar la verificación y circular en la ciudad sin cumplir con los criterios de las Fotocívicas, entonces se van a ir a otras entidades”, detalló.

En este sentido, Alvarado refirió que el paso siguiente para las autoridades de las distintas entidades es la armonización con la Ley de Movilidad y Seguridad Vial para, desde ahí, “tener un marco legal general de donde partir”.

Destacan aprendizaje

La información compartida por Alvarado también revela que la mayor parte de las personas que tomaron el curso y que aprobaron, tienen la percepción de que la información proporcionada cumplió con el objetivo de sensibilizar sobre la convivencia ciudadana en espacios públicos.

Los datos compartidos indican que 10 mil 517 personas, 88.9 por ciento de las que aprobaron el curso presencial con 10 de calificación, consideraron que sí aprendieron sobre seguridad vial.

EL DATO

40%

de los infractores entre 2019 y lo que va de 2024 no cumplieron con su curso presencial

El gran pendiente es que este tipo de mecanismos se hagan en otros estados, que haya mayor coordinación, porque está de manifiesto, que si en otras entidades es más fácil pasar la verificación y circular en la ciudad sin cumplir con los criterios de las Fotocívicas, entonces se van a ir a otras entidades”

Víctor Alvarado

Especialista en movilidad y políticas públicas



